

Auszug aus dem Liegenschaftskataster

Liegenschaftskarte 1:1000

Erstellt am 29.11.2013

Flurstück: 28/1
Flur: 1
Gemarkung: Schwarzenbek


Gemeinde: Schwarzenbek
Kreis: Herzogtum Lauenburg

Ertelnde Stelle: Katasteramt Seminarweg 7
23795 Bad Segeberg
Telefon: 04551-9961-0
E-Mail: Poststelle-BadSegeberg@LVermGeo.landsh.de



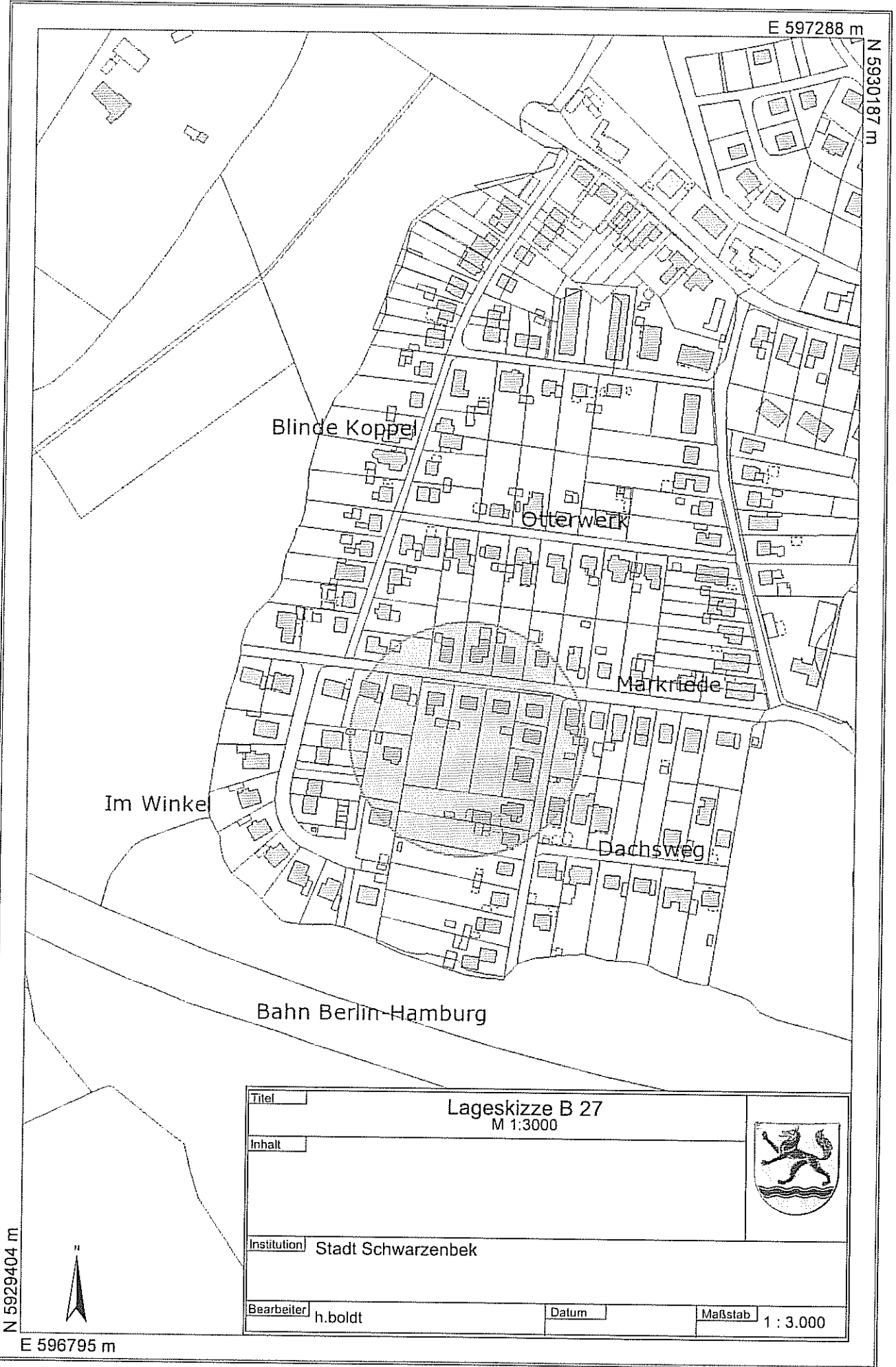
32.597.000


32.597.100

Maßstab: 1:1000  Meter

Für den Maßstab dieses Auszugs aus dem Liegenschaftskataster ist der ausgedruckte Maßstabsbalken maßgebend. Dieser Auszug ist maschinell erstellt und wird nicht unterschrieben. Vervielfältigung, Umarbeitung, Veröffentlichung und Weitergabe an Dritte nur mit Zustimmung des Landesamtes für Vermessung und Geoinformation Schleswig-Holstein oder zum eigenen Gebrauch (§9 Vermessungs- und Katastergesetz i.d.F. vom 12.05.2004, geändert durch Gesetz vom 15.12.2010).





Titel	Lageskizze B 27 M 1:3000		
Inhalt			
Institution	Stadt Schwarzenbek		
Bearbeiter	h.boldt	Datum	Maßstab 1 : 3.000