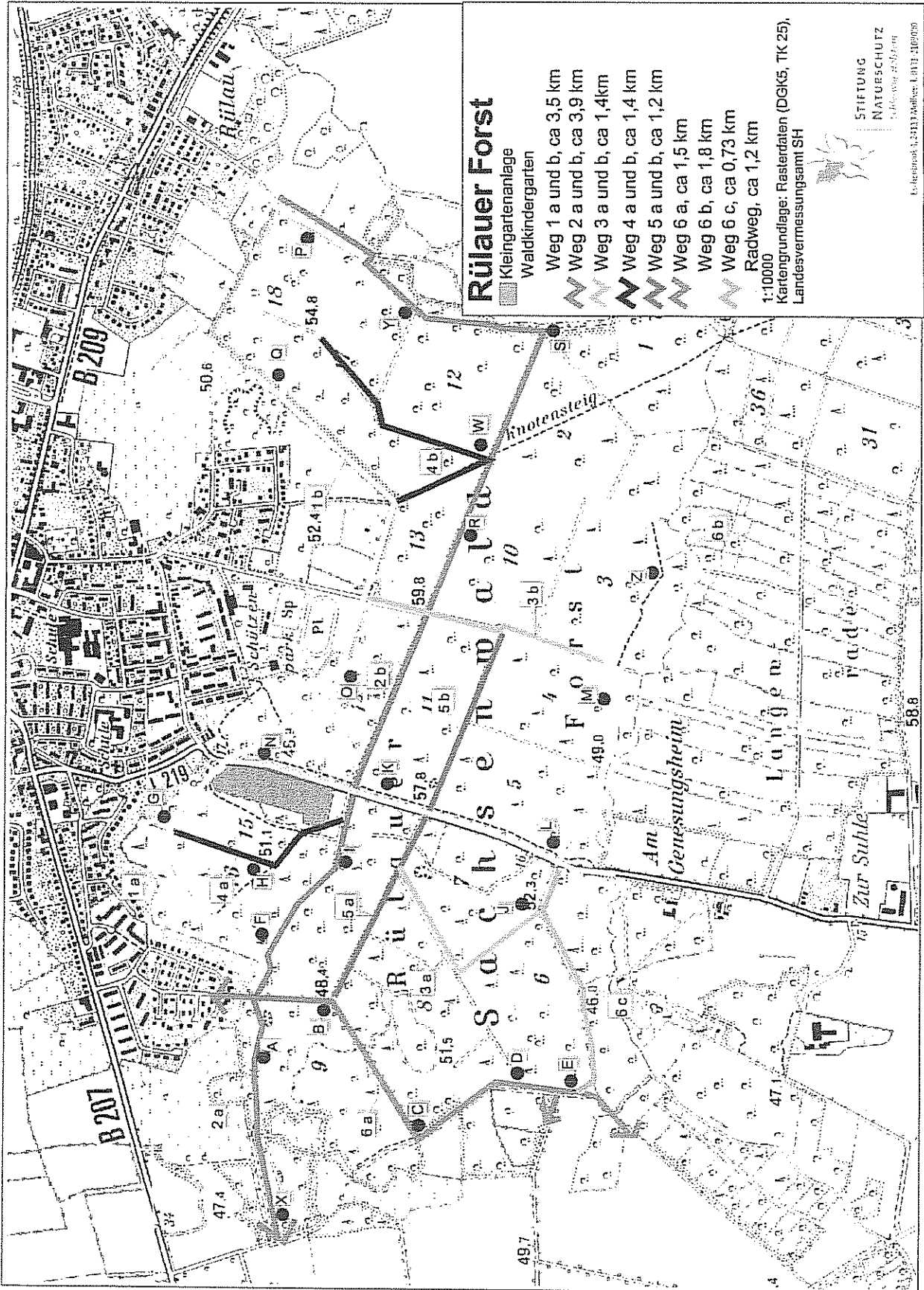


Vorlage für den Bauausschuss am 08. November 2012

Durchführungsbericht (Öffentlicher Teil) ; Stand: 06. November 2012










Sitzungstag	TOP	Thema
19. April 2012	3	<u>Wärmedämmung Sporthalle Compe Schule (feuchte Giebelwand)</u> Nach dem durch die zu bearbeitenden Stelle der Investitionsbank S-H mitgeteilt wurde, dass es keine Förderungsmöglichkeit durch die aufgelegten Programme, ausgelobt durch die Aktivregion, gibt, werden die Kosten für die Maßnahme erneut für den nächsten Haushalt / Nachtrag eingeworben
16. August 2012	4	<u>Einrichtung eines Fahrgastunterstandes für das Gymnasium</u> Der Auftrag zur Errichtung wurde gem. Beschluss an die Fa. Oswald Hein, Lübeck erteilt.
16. August 2012	12	<u>Solare Stadtflächen</u> Das Thema wurde auch im Aufsichtsrat der Stadtwerke behandelt. Es wurde vorgeschlagen, bei notwendigen Erneuerungen von Dachflächen (z.B. Rathausdach) den Einsatz von solaren Anlagen zu prüfen. Sollten Mittel dafür nicht von der Stadt bereitgestellt werden können, wird geprüft ob die Stadtwerke hier tätig werden können. Es ist vorgesehen, das Thema weiter in einer der nächsten Sitzungen des BA im Rahmen des Klimaschutzteilkonzeptes für die weitere Planung der zukünftigen Wärmeversorgung (Berliner Straße) der Gemeinschaftsschule, Turnhallen und Kindergärten zu beraten
07. April 2011	7	Anfragen <u>Zubringer Nord</u> Hier: Reflektionsrisse in der Fahrbahn zwischen Bismarckstraße und Albert Schweitzer Allee Betr. der Erneuerung der Decke aus Richtung Einmündung Bismarckstraße bis zur scharfen Linkskurve hat ein Gespräch mit dem Landesamt betr. Zuschussmöglichkeiten stattgefunden. Es wurde ein Antrag durch die Stadt auf Förderung bei der zuständigen Stelle eingereicht. Ein positiver Bescheid liegt vor. Die Höhe der Förderung wurde bisher durch den LBS-SH nicht mitgeteilt. Die Stadt hat der zuständigen Stelle ein Erinnerungsschreiben zugesandt. Nach erneuter Anfrage wurde nunmehr mitgeteilt, dass auf Grund von Ausscheiden eines Mitarbeiters die Zuständigkeit gewechselt hat und sich der neue zuständige Mitarbeiter mit der Stadt in Verbindung setzt.
25. Oktober 2012	10	<u>Mühlenbogen, aus Hinweisen zum Durchführungsbericht</u> <u>Hier: Befürchtungen der Anwohner zu erhöhten Geschwindigkeiten und des LKW Verkehrs</u> Prüfung von Kosten für anonymisierte Geschwindigkeitskontrollen, Einrichtung von zusätzlichen Parktaschen und Erhöhung von Aufpflasterungen Die Kosten für eine anonymisierte gegenläufige Geschwindigkeitskontrolle über 1 Woche mit Erfassung über die Art des Verkehrs mit Zeiterfassung über 24 h betragen 1.600,-- €. Die weiteren Punkte werden durch die Verwaltung geprüft.

25. Oktober 2012 10 Freischneiden von Wegen im Rülauer Forst
- Es wurde ein Gespräch mit dem Förster Herrn Wenzlaff, der Stiftung Naturschutz (Eigner des Rülauer Forstes) am 01.11.2012 bezüglich der Öffnung zusätzlicher Wege Knotenstieg und Weg 3 (siehe Anlage) besprochen. Es wurde auf die Vereinbarung vom 18.05.2011 verwiesen, wonach diese Wege nicht mehr als öffentliche Wege aufrechterhalten werden. Diese Wege werden der Natur überlassen.
- Ein zusätzliches Freischneiden der weiteren, jedoch der Öffentlichkeit zugänglichen Wege wird bei größeren Veranstaltungen geduldet (Wege siehe Anlage). Gem. Vereinbarung werden folgende Unterhaltungsarbeiten durch die Stadt ausgeführt:
- monatliche Leerung der Papierkörbe, Sauberkeit der Wege herstellen, Unterhaltung der Sitzbänke,
 - zweimalige jährliche Begehung von Stadt und Eigentümer für Maßnahmen zu Verkehrssicherungspflichten. Die Abstellung von Mängeln, je nach Zuständigkeit, wird durch den Eigentümer oder die Stadt ausgeführt.
25. Oktober 2012 10 Zuständigkeit der Unterhaltung des Radweges zwischen Kollow und Schwarzenbek
- Für die Unterhaltung auf Kollower Gebiet, ist die Gemeinde Kollow zuständig und für die Unterhaltung auf Schwarzenbeker Gebiet, ist die Stadt zuständig.
25. Oktober 2012 10 Öffentliche Toiletten in der ehemaligen Alten Marktschule und Stellplätze Hier: Zugänglichkeit und Ausweisung durch Hinweisschilder
- Zu den Öffnungszeiten des Restaurantbetriebes stehen die Toiletten der Öffentlichkeit zur Verfügung. Die Stellplätze einschl. Behinderten Parkplatz sind für die Öffentlichkeit mit Parkscheibe ausgewiesen. Durch den Eigentümer wurden entsprechende verbindliche Zusagen gemacht.
25. Oktober 2012 11 Antrag der FWS-Fraktion zur Einrichtung von Bushaltestellen am Zubringer Nord im Bereich des Anschlusses Albert-Schweitzer-Allee
- Wird durch die Verwaltung geprüft.
- Aufgestellt, Schwarzenbek den 06.11.2012
- Reinhard Schmüser
- Zu Top 6 v. 25.10.12 - Anfrage zur Straßenreinigung in der Markriede → Reinigung ist den Anwohnern gem. der Anlage zu § 2(3) der Straßenreinigungssatzung auferlegt.*




Rülauer Forst

-  Kleingartenanlage
-  Waldkindergarten

-  Weg 1 a und b, ca 3,5 km
-  Weg 2 a und b, ca 3,9 km
-  Weg 3 a und b, ca 1,4 km
-  Weg 4 a und b, ca 1,4 km
-  Weg 5 a und b, ca 1,2 km
-  Weg 6 a, ca 1,5 km
-  Weg 6 b, ca 1,8 km
-  Weg 6 c, ca 0,73 km
-  Radweg, ca 1,2 km

1:10000
 Kartengrundlage: Rasterdaten (DGK5, TK 25),
 Landesvermessungsamt SH



Stiftung Naturschutz
 L 1010, Tel. 45 57 47 47
 E-Mail: info@stn.sh.de
 L 1010, Tel. 45 57 47 47