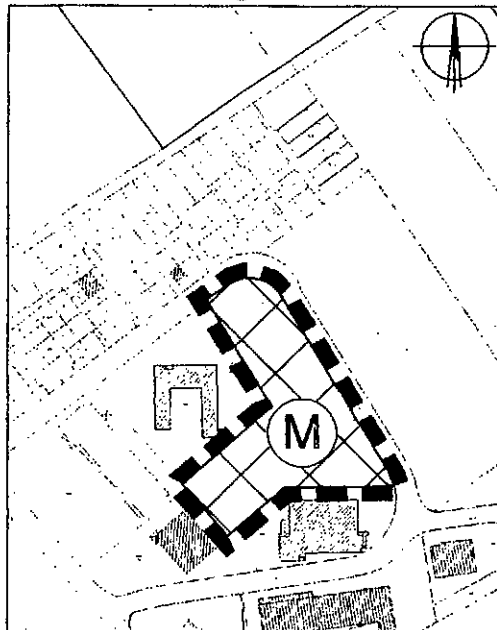


Stadt Schwarzenbek



11. Änderung des Flächennutzungsplans durch Berichtigung in Folge der 7. Änderung des Bebauungsplans Nr. 55 der Stadt Schwarzenbek

Planzeichnung




Maßstab 1 : 5000

Planzeichenerklärung



Grenze des räumlichen
Geltungsbereichs der
11. Änderung des
Flächennutzungsplans



Gemischte Baufläche

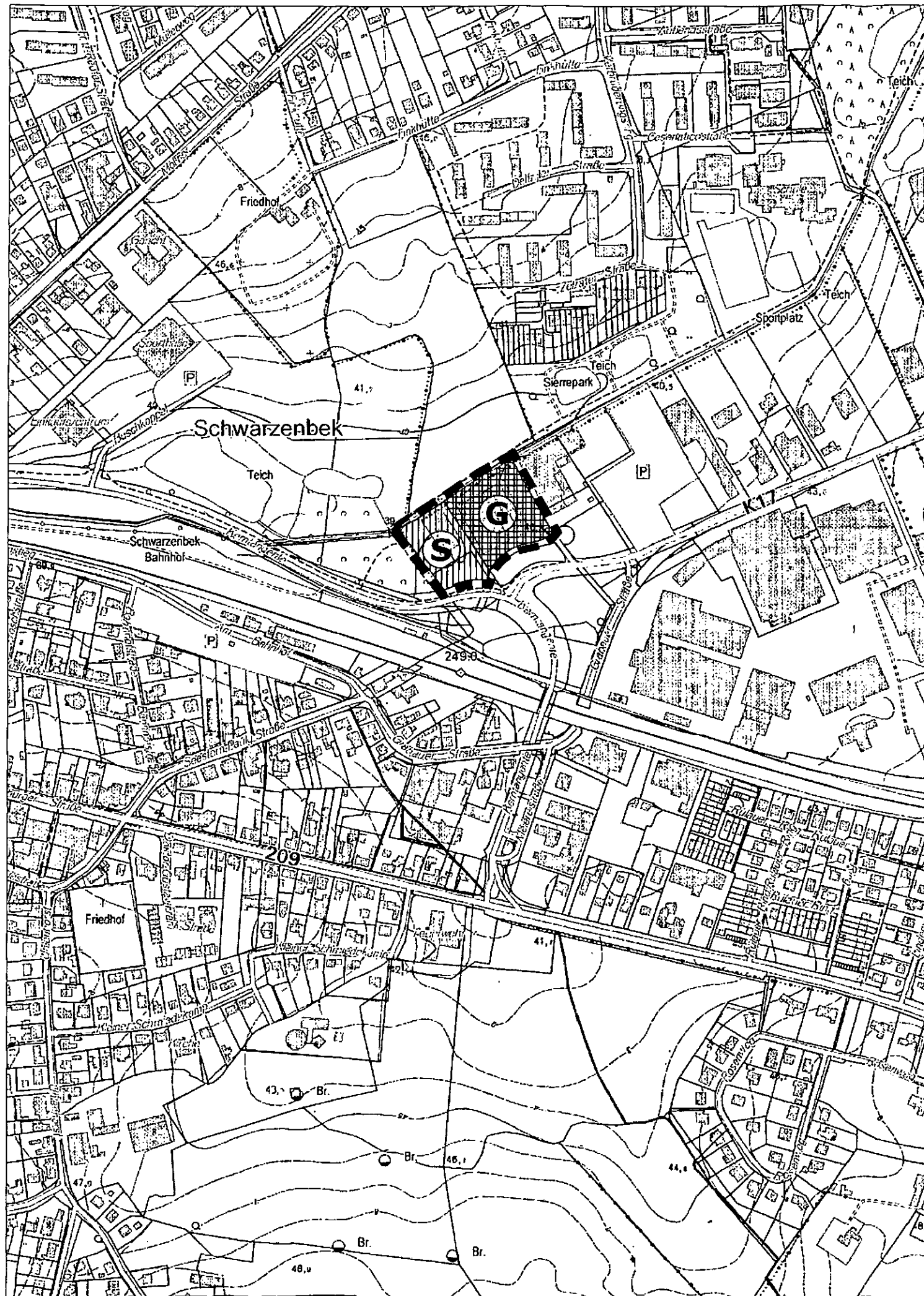
Verfahrensvermerk

Der Flächennutzungsplan der Stadt
Schwarzenbek wird gemäß § 13a Abs. 2
Nr. 2 BauGB auf diesem Wege berichtigt.
Grundlage ist die 7. Änderung des
Bebauungsplans Nr. 55 der Stadt
Schwarzenbek.

Schwarzenbek, den *02. Juli 2012*




Frank Ruppert
Frank Ruppert (Bürgermeister)




Planzeichenerklärung (gem. Planz.V90)

Art der baulichen Nutzung

 gewerbliche Baufläche

 Sonderbaufläche
Zweckbestimmung "Einzelhandel"


sonstige Planzeichen

 Grenze des räumlichen
Geltungsbereichs der
Flächennutzungsplanänderung

Verfahrensvermerk

Der Flächennutzungsplan der Stadt Schwarzenbek wird gemäß §13a, Abs.(2) Nr.2 auf diesem Wege berichtigt.
Grundlage ist der Bebauungsplan Nr. 18 A der Stadt Schwarzenbek.

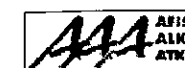
Schwarzenbek, den *17. November 2008*



Frank Ruppert
Frank Ruppert (Bürgermeister)

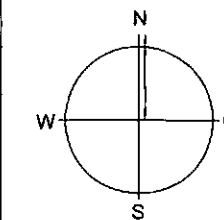
Den Darstellungen liegt die Verordnung über die bauliche Nutzung der Grundstücke (Baunutzungsverordnung - BauNVO) in der Fassung vom 23. Januar 1990 (BGBl. I S.133), zuletzt geändert durch Artikel 3 des Gesetzes zur Erleichterung von Investitionen und der Ausweisung und Bereitstellung von Wohnbauland vom 22. April 1993 (BGBl. I S. 466) zu Grunde.

Auszug aus den Geodaten der Katasterämter des Landes Schleswig-Holstein



Stadt Schwarzenbek

Flächennutzungsplan 10. Änderung durch Berichtigung



M 1:5000

Architektur- und Ingenieurbüro Joachim Schmidt
Steinriedendamm 15 Geb. 41 - 38108 Braunschweig