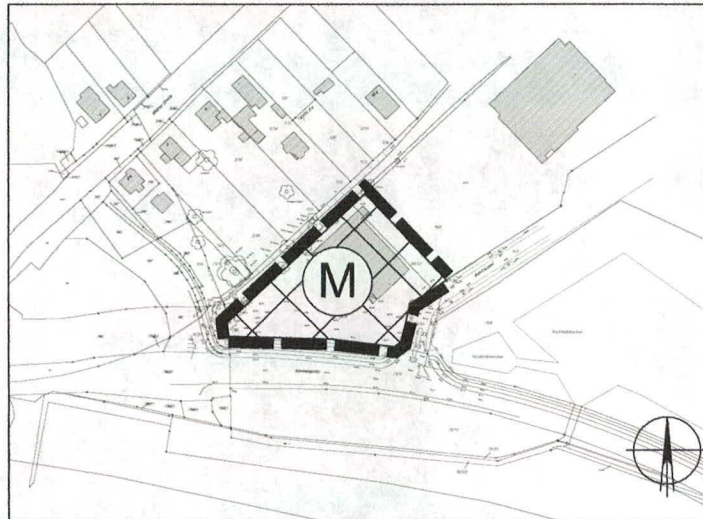


Stadt Schwarzenbek




15. Änderung des Flächennutzungsplans durch Berichtigung in Folge der 2. Änderung des Bebauungsplans Nr. 54 der Stadt Schwarzenbek

Planzeichnung




Maßstab 1 : 2000

Planzeichenerklärung



Grenze des räumlichen
Geltungsbereichs der
11. Änderung des
Flächennutzungsplans



Gemischte Baufläche

Verfahrensvermerk

Der Flächennutzungsplan der Stadt
Schwarzenbek wird gemäß § 13a Abs. 2
Nr. 2 BauGB auf diesem Wege berichtigt.
Grundlage ist die 2. Änderung des
Bebauungsplans Nr. 54 der Stadt
Schwarzenbek.

Schwarzenbek, den 28.7.2014



Frank Ruppert

Frank Ruppert (Bürgermeister)