

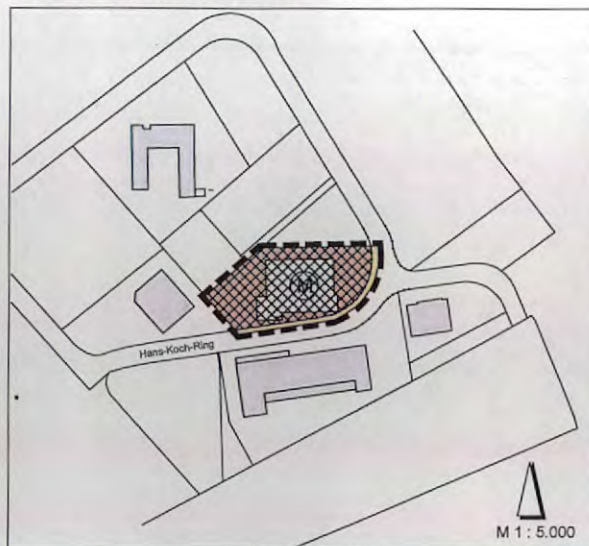
Stadt Schwarzenbek

7. Änderung des Flächennutzungsplanes durch Berichtigung


in Folge der 8. Änd. des Bebauungsplanes Nr. 55

Gebiet: "Flurstück 20/35 der Flur 4 der Stadt Schwarzenbek,
nördlich und östlich Hans-Koch-Ring"

PLANZEICHNUNG



PLANZEICHENERKLÄRUNG



Grenze des räumlichen Geltungsbereiches
der 7. Änderung des Flächennutzungsplanes



Mischbauflächen



Verkehrsfläche

VERFAHRENSVERMERKE

Der Flächennutzungsplan der Stadt Schwarzenbek
wird gemäß § 13 a Abs. 2 Nr. 2 BauGB auf diesem
Wege berichtigt. Grundlage ist die 8. Änd. des
Bebauungsplanes Nr. 55 der Stadt Schwarzenbek

Schwarzenbek, den

B. Dezember 2015
Ute B...

Bürgermeisterin



Stadt Schwarzenbek



9. Änderung des Flächennutzungsplans durch Berichtigung in Folge des Bebauungsplans Nr. 7 der Stadt Schwarzenbek

Planzeichnung

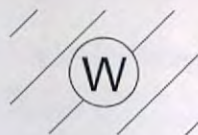


Maßstab 1 : 5.000

Planzeichenerklärung



Grenze des räumlichen Geltungsbereichs der 9. Änderung des Flächennutzungsplans




Wohnbaufläche

Verfahrensvermerk

Der Flächennutzungsplan der Stadt Schwarzenbek wird gemäß § 13a Abs. 2 Nr. 2 BauGB auf diesem Wege berichtigt. Grundlage ist der Bebauungsplan Nr. 7 der Stadt Schwarzenbek.

Schwarzenbek, den 11. August 2016





Bürgermeisterin